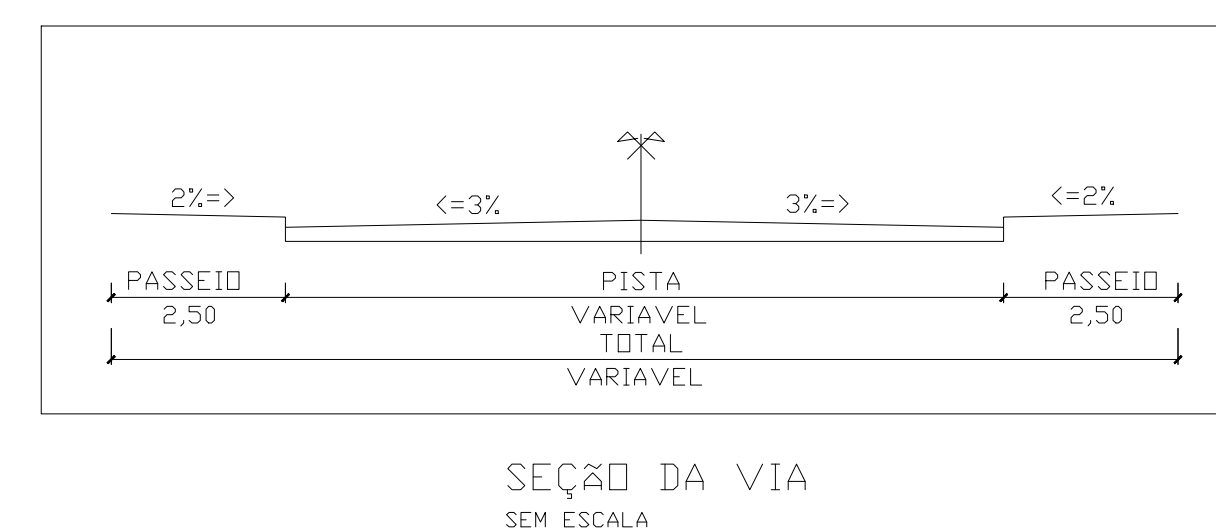




NOTA: SINALIZAÇÃO SERA EXECUTADA PELO SESTRAN
(SECRETARIA MUNICIPAL DE SEGURANCA TRANSITO E TRANSPORTE)

QUADRO DE ÁREAS	
RUA	RECAPEAMENTO (m²)
ALAMEDA DOS MOGNOS T1.2	1203.15
ALAMEDA DOS ÁNGICOS T2.1	1211.62
ALAMEDA DAS IMBÚIAS T3.1	1230.96
ALAMEDA DOS JATOBÁS T4.1	1220.2
ALAMEDA DAS AROEIRAS T5.1	1227.21
TOTAL	6093.14

	SARJETA LINEAR	SARJETA ANGULO	NOME VIA
	173.88		ALAMEDA DOS MGNOS T1.2
	173.69		
TOTAL	347.57		
	172.97		ALAMEDA DOS ÁNGICOS T2.1
	173.08		
TOTAL	346.05		
	173.55		ALAMEDA DOS IMBUIAS T3.1
	174.06		
TOTAL	347.61		
	173.33		ALAMEDA DOS JATOBÁS T4.1
	173.25		
TOTAL	346.58		
	174.28		ALAMEDA DAS AROEIRAS T5.1
	176.11		
TOTAL	350.39		



TITULO- RECAPEAMENTO ASFALTICO						
USO- RECAPEAMENTO ASFALTICO						
DETALHES- PLANTA E DETALHES					CONVENIO- 1072961-09/2020	
PROPRIETARIO- MUNICIPIO DE PATROCINIO					DOCUMENTO- CNPJ-18.468.033/0001-20	
ENDEREÇO- ALAMEDA DOS MOGNOIS, ALAMEDA DOS ANGIÇOS, ALAMEDA DAS IMBUÍAS ALAMEDA DOS JATOBÁS, ALAMEDA DAS ARDEIRAS - BAIRRO MORADA NOVA						
DAEPA-				SECRETARIA TRANSITO		
SMUMA-				PROJETO-		
				 ORLANDO VARGAS DA SILVA NETO ENGENHEIRO CIVIL- CREA MG 235266/D		
				 _____ PROPRIETARIO- _____ MUNICIPIO DE PATROCINIO		
N. DE UNIDADES	RECOMPOSIÇÃO	CANALETA	GRAMA	DESENHO- EQUIPE PREFEITURA		
-	-	-	-			
ÁREAS	PAVIMENTAÇÃO	RECAPEAMENTO	CALÇADA	SARJETA	MEIO-FID	
RECAPEAMENTO	-	6.093,14 m2		1.738,20 m	-	
SETOR 32	QUADRA -	LOTE -	ESCALA INDICADA	DATA DEZEMBRO/2020	FOLHA 03/08	